

AÉRODROME DE BAGNÈRES-DE-LUCHON (LFCB)

PROJET DE PLAN DE SERVITUDES AÉRONAUTIQUES DE DÉGAGEMENT

A1 - PLAN D'ENSEMBLE

| Numéro | Echelle | Date |
|---------------------|------------|---------------|
| PPSA-A1_SNIA_LFCB_2 | 1 : 10 000 | décembre 2025 |

Observations / Modifications :

Établissement du plan :

Service National d'Ingénierie Aéroportuaire
Département Programmation Environnement Aménagement
siège : 82 rue des Pyrénées - 75970 PARIS cedex 20
site Atlantique : 12 avenue de Pythagore - CS 50071 - 33693 MÉRIGNAC cedex
Chef de projet : Fabien ANFRAY
Chargé d'études : Éric MAN

Projection du plan : Lambert 93

Fonds cartographiques : SCAN 25 © IGN

Caractéristiques techniques de base


Code référence de l'aérodrome : 1A


Altitude de référence : 618 mètres NGF


Spécifications techniques utilisées


Approches à vue

Légende


 Piste non revêtue : 750 m x 50 m

 Limites des servitudes

 Intermédiaires des servitudes

 Cote altimétrique en mètres NGF

COMMUNE Nom de la commune

 Limite de la commune

Adaptation ponctuelle de surfaces (avant fait l'objet d'une étude d'évaluation d'obstacle)

 Gabarit routier

Obstacles dépassant les cotes limites autorisées par les servitudes après adaptations (cf. plan de détails et liste dans note annexe)

 Arbres

